



**Magyarország 2019. évi  
Tájékoztató Futó**

**Nyílt Rövidtávú Országos Egyéni Bajnoksága (ROB)  
és  
Nyílt Országos Rövidtávú Váltóbajnoksága (ORVB)**

**2019. szeptember 14-15. (szombat-vasárnap)**

**KAPOSVÁR**

**VERSENYÉRTESÍTŐ**

## Szeretettel üdvözljük a Bajnokságok résztvevőit!

**1. Rendező:** a Magyar Tájékozódási Futó Szövetség megbízásából a Zselic Tájékozódási Futó és Szabadidősport Egyesület  
(cím: 7400 Kaposvár, Kapás u. 24., email: [zselicitajfutok@gmail.com](mailto:zselicitajfutok@gmail.com))

### 2. A verseny Fővédnökei:

**Szita Károly, Kaposvár Megyei Jogú város Polgármestere**

**Prof. dr. Kovács Melinda, a Kaposvári Egyetem Rektora**

### 3. A verseny támogatói:

Kaposvár Megyei Jogú város  
Önkormányzata



Kaposvári Egyetem



Videoton Elektro-Plast Kft



Koronás Cukor



Kométa Kaposvár



Hansdonner Beers



Vidi-Tech Kft



Opti-Cost Kft



Praktiker Kaposvár



InterSport Kaposvár

Cafe Frei Kaposvár



#### **4. Versenybíróság:**

<i>Elnök:</i>	Csizmadia István
<i>Elnökhelyettesek:</i>	Galambos Erika Kovács Ferenc
<i>Titkár:</i>	Ambrus Sándor
<i>Pályakitűzők:</i>	
<i>ROB selejtező:</i>	Dr. Müller Balázs
<i>ROB döntő:</i>	Galambos Erika
<i>ORVB:</i>	Dr. Pavlovics György
<i>Ellenőrző bírók:</i>	
<i>ROB:</i>	Molnár Péter
<i>ORVB</i>	Szabó András
<i>Rajt:</i>	Dr. Pavlovics György
<i>Cél:</i>	Kovács Ferenc
<i>Felvezetés:</i>	Dr. Müller Balázs
<i>SportIdent:</i>	Ambrus Sándor
<i>Szpiker:</i>	Ambrus András és Mutter Károly

A versenybíróság telefonos elérhetősége: 30-263-6236 (Csizmadia István)

#### **5. Versenyközpont:**

**Szombat (ROB):** Nagyboldogasszony Római Katolikus Általános Iskola és Gimnázium  
7400 Kaposvár, Zárda u. 2. (GPS: 46.357408, 17.788441)

**Vasárnap (ORVB):** Kaposvári Egyetem Sportpályája 7400 Kaposvár, Guba Sándor u.40.  
(GPS: 46.383077, 17.826559 )

#### **6. Szállás:**

**Kollégiumi szállás:** Kaposvári Klebelsberg Középiskolai Kollégium, 7400 Kaposvár, Álmos vezér u.1. (egyéniileg intézendő). Kérjük a kollégium Házirendjének a betartását!

[http://www.klebi.sulinet.hu/sites/default/files/2017-10/H%C3%A1zirend%202017\\_0.pdf](http://www.klebi.sulinet.hu/sites/default/files/2017-10/H%C3%A1zirend%202017_0.pdf) 5. sz. melléklet.

**Tornatermi szállás:** Kaposvári Kodály Zoltán Általános Iskola Kinizsi lakótelepi Tagiskolája, 7400 Kaposvár, Buzavirág u. 21. A tornatermi szállás csak a jelentkezéskor kapott szállásjeggyel vehető igénybe. A tornatermi szállást pénteken 18.00-tól lehet elfoglalni, és vasárnap 10.00-ig el kell hagyni. Szombaton a kollégium portása a tornatermet 9.00-18.00 között bezárja, a felszerelést a teremben lehet hagyni. A tornaterem vizesblokkjainak kapacitása korlátozott, ezért javasoljuk a szombati napon a verseny után a Katolikus Gimnázium (Versenyközpont) zuhanyzóinak a használatát is.

## 7. Étkezés:

- Az előre megrendelt étkezéseket (szombat ebéd ill. vacsora, vasárnap ebéd) a megrendelés szerinti, jelentkezéskor kapott étkezési jegyekkel vehetitek igénybe.

## 8. Jelentkezés:

**-09.13-án pénteken:** 18.00-22.00 között a Kollégiumi szálláson (7400 Kaposvár, Álmos vezér u. 1.)

**-09.14-én szombaton:** A ROB versenyközpontjában, 8.00-9:30 között, illetve 14.00-15.00 között (csak egyfordulós kategóriákban illetve ORVB-n indulóknak.) A jelentkezés meggyorsítása érdekében előfordulhat, hogy a számlákat csak szombat délután tudjuk kiadni.

**-09.15-én vasárnap:** Az ORVB Versenyközpontjában, 9.00-9.30 között, a csak ORVB-n indulóknak.

Jelentkezéskor (a teljes részvételi költség rendezése után) a csapatvezetők megkapják a versenyanyagot. Egyéni jelentkezésre nincs lehetőség, **kizárólag teljes egyesületi versenyanyagokat** adunk ki. (kivéve Egyesületen kívüli versenyzők). A bajnoki kategóriákban indulóknak a rajtszámok viselése a mellkason, jól látható módon **kötelező**, az ORVB térképeket CSAK rajtszám alapján lehet felvenni! A környezet terhelésének csökkentésére a rajtszámokhoz biztosítótűt csak külön kérésre adunk, kérjük, hozzon magával mindenki!

Az étkezési költségek a helyszínen, készpénzben fizetendők, az előre megrendelt adagok alapján.

A Nyílt kategóriákban Rajtszámot nem adunk, a jelentkezéskor kapott bont kell a Rajtban leadni. Minden nevezéshez 1 bón jár, és minden bónért 1 térkép. A helyszínen már csak a kinyomtatott térképek erejéig tudunk nevezést elfogadni a Nyílt kategóriákban, a versenyértesítő megjelenése után 1.500Ft/fő áron. E-mailen nevezést csak szeptember 10-ig fogadunk el a [nevezes@smtfsz.hu](mailto:nevezes@smtfsz.hu) címen.

A váltók név szerinti nevezését az Entry rendszeren keresztül lehet leadni 2018. szeptember 14. 20:00-ig. A váltók nevével szerepel az adott váltó rajtszáma, a kategória, illetve ha egy egyesületből több váltó is van az adott kategóriában, akkor a sorszám, pl: 2102 - V21-2.

Javasoljuk, hogy már a verseny előtti napokban kerüljenek megadásra a futók, hogy a verseny helyszínén csak az esetleges változásokat kelljen az Entry-ben megadni. A rendezőség a ROB célterületén biztosítani fog egy notebook-ot a nevezések leadása/módosítások elvégzése érdekében. Természetesen a nevezések leadása saját mobil eszközökön is végrehajtható.

**Átutalásos fizetés:** Lehetőség van a nevezési, valamint tornatermi szállás költségek átutalásos fizetésére. Kérjük, ehhez legkésőbb 09.09.- én estig írjatok egy e-mailt a zselicitajfutok@gmail.com címre, benne pontosan leírva a fizetendő szolgáltatásokat (pl. csak nevezés vagy nevezés+ szállás), valamint a számlázási nevet, címet, adószámot. Az emailra válaszolva küldünk egy Díjbekérőt, mely alapján tudtok utalni. Az átutalást kérjük legkésőbb 09.12-ig lebonyolítani. A közleményben kérjük feltüntetni az utaló egyesület 3 betűs kódját. A pénz beérkezése után megírt számlát a Rajtcsomagban adjuk át.

## 9. Pontmegnevezések:

A ROB-on a térképen és mindkét futam Rajtkaranténjában, pótszimból formájában. Ugyanitt a pótszimból felszereléséhez szükséges eszközök is megtalálhatóak. Az ORVB-n kizárólag a térképen található meg (nyílt kategóriákban is).

A térkép berajzoláson a pontok sorszáma mellett a kód NEM lesz feltüntetve.

## 10. Ellenőrző pontok felszerelése, pontérintés igazolása:

A pontokon narancs-fehér bója, SPORTident doboz és szűrőbélyegző található. A pontérintés igazolása a SPORTident elektronikus pontérintő rendszerrel történik. **A dobozok SIAC (érintésmentes) módban is használhatóak lesznek, mindhárom futamon!** A sikeres pontfogásról normál dugóka esetén az SI-doboz ad visszajelzést hangos pittyegéssel és villanással. SIAC dugóka esetén viszont a doboz nem jelez, CSAK a chip ad hang- és fényjelzést. A SIAC dugók garantált érzékelési távolsága 30 cm!

Az ellenőrző pontokon található hagyományos lyukasztót csak akkor kell használni, ha a SPORTident nem működik, ilyenkor a térkép szélére kell lyukasztani és a célban ezt közölni kell.

A pontérintés igazolása a versenyző felelőssége, erre fokozottan figyeljetelek oda! A Versenybíróság csak akkor fogadhatja el a dugókában nem szereplő pontfogást, amennyiben a versenyző lyukasztott. Lehetséges esetek, amikor a dugóka nem működik:

- a SPORTident doboz meghibásodott;
- az SI-dugóka megtelt, több pontfogást nem tud regisztrálni;
- az újabb SI-dugókák egy doboz érintése után pár (jellemzően 3) másodpercig inaktív üzemmódba kerülnek (amíg a visszajelzés tart) és nem tudnak újabb pontérintést regisztrálni. Mivel néhány pont nagyon közel van egymáshoz, egy rossz pontfogás akár blokkolhatja a helyes pont regisztrációját. A versenyző felelőssége, hogy a helyes pont is benne legyen a dugókában!

## 11. Eredményközlés

A verseny alatt papír alapú eredményközlés nem lesz, de a selejtező végeredményét és a délutáni Rajtlistát a Versenyközpontban kifüggesztjük. A Célban on-line eredményközlő rendszert fogunk üzemeltetni, mely azokon a WI-FI-t használni tudó eszközökön lesz elérhető, amelyek rendelkeznek WEB böngészővel is. Az eredmények az ingyenes WI-FI szolgáltatáson keresztül folyamatosan lesznek elérhetőek, mobil internet használata nem szükséges. Az eredményeket ezen kívül kivetítőn is tudjátok követni.

Technikai adatok: SSID: result (nyílt rendszer, jelszó nélkül lehet csatlakozni hozzá).

A böngészőbe a <http://result.hu> kell beírni. Itt a verseny egyszerűsített honlapját éritek el, ahonnan egy kattintással el tudtok navigálni az on-line eredményekhez. Ki kell választani a kívánt kategóriát, valamint be kell állítani a frissítés időközét (30 másodperc, 1 perc, 2 perc, vagy 5 perc).

A versenyeket az interneten is lehet majd követni a [live.mtfsz.hu](http://live.mtfsz.hu) oldalon.

## 12. További terepi információk:

- a terepeken rengeteg áthatolhatatlan objektum van: magas kerítések, magas falak, magánterületek, virágágyások, (olívazöld színnel), stb. Az ezeken való átfutás kizárást von maga után!
- amennyiben a fentebb említett áthatolhatatlan objektumok a terepen nem egyértelműek, azokat a terepen kordonszalaggal kerítjük körbe.
- bizonyos ellenőrző pontok nagyon közel lehetnek egymáshoz, fokozott figyelmet kérünk! A ROB selejtezőn két pont minimális távolsága 9 méter, a ROB döntőn 8 méter, az ORVB-n 16 méter. A közel lévő pontok különböző jellegű objektumon vannak.
- minden terepen van némi, nem elhanyagolható gépjárműforgalom. A forgalmasabb utakon az autókat a Rendőrség és a Rendezőség lelassítja, illetve a kritikus helyeken le is állítja a forgalmat. Mindezekkel együtt is figyelmesen közlekedjete!

## 13. Egyéb általános információk

- A szombati napon Kaposvár belvárosában Mézfesztivál zajlik, ez elsősorban a Döntő terepén okozhat fokozott gyalogosforgalmat. A rendezvény délutáni eseményei a ROB Döntő területén zajlanak, így azok látogatása csak szombaton 18.00 óra után lehetséges!
- Vasárnap a Versenyközpont közelében zajlik a Kaposvári Állattenyésztési Napok (KÁN) közönségnapja.

- A terepre kutyát kivinni egyik versenynapon sem szabad, a Versenyközpontokban, Célokban is csak pórázon szabad tartani. A szabály megszegőit kizárjuk a versenyből!
- A befutó versenyzők mindhárom futamon frissítőt kapnak.
- A versenyek alatt a Versenyközpontokban Óvoda üzemel az alábbi időpontokban:
  - o ROB Selejtező: 09:30-12:00
  - o ROB Döntő: 15:00-18:00
  - o ORVB: 11:00-14:00
- A Versenyközpontban szelektív hulladékgyűjtést alkalmazunk, kérjük sportágunk megítélésének javítása érdekében kiemelten használjátok ezeket!
- A Versenyközpontok területén kereskedelmi tevékenység csak a Rendezőség engedélyével történhet.
- A Versenyközpontokban sürgősségi egészségügyi ellátás érhető el.
- A Rendezőség sürgős esetben a 30-263-6236 telefonszámon érhető el. (Csizmadia István)
- Ügyeljünk a szálláshelyek és Versenyközpont épségére, rendjére és tisztaságára! A szálláshelyeken okozott károkért mindenki anyagi felelősséggel tartozik!
- A résztvevők (versenyzők, kísérők, nézők) elfogadják, hogy a versenyen készült képek, videofelvételek - ellenkező értelmű írásos nyilatkozat hiányában - nyomtatott és elektronikus sajtóban, ezen belül az interneten is közzétehetők.
- Mivel mindkét napi Versenyközpont városi területen található, kérjük fokozottan figyeljetelek értékeitekre!
- A versenyen mindenki saját felelősségére vesz részt!

## Verseny specifikus információk – Rövidtávú Országos Bajnokság (ROB)

### 14. Versenyközpont, szolgáltatások, megközelítés, parkolás:

**Nagyboldogasszony Római Katolikus Általános Iskola és Gimnázium 7400 Kaposvár, Zárda u. 2. (GPS: 46.357408, 17.788441)**

A Versenyközpontban WC-k, zuhanyzók, öltöző és fedett hely áll rendelkezésre (rossz idő esetére). Klubsátrak felállítására az iskola udvarán van lehetőség. Kérjük törekedjete az optimális helykihasználásra.

**Utazás:** Felhívjuk a figyelmeteket, hogy a 67-es főút Balatonszemes-Kaposvár közötti szakaszán építkezés folyik, több helyen is lámpás forgalomirányítás mellett, így az útvonaltervezők által ajánlott utazási idő akár 30 perccel is meghosszabbodhat. Kérjük, a Budapest felől érkezők ezt vegyék figyelembe!!

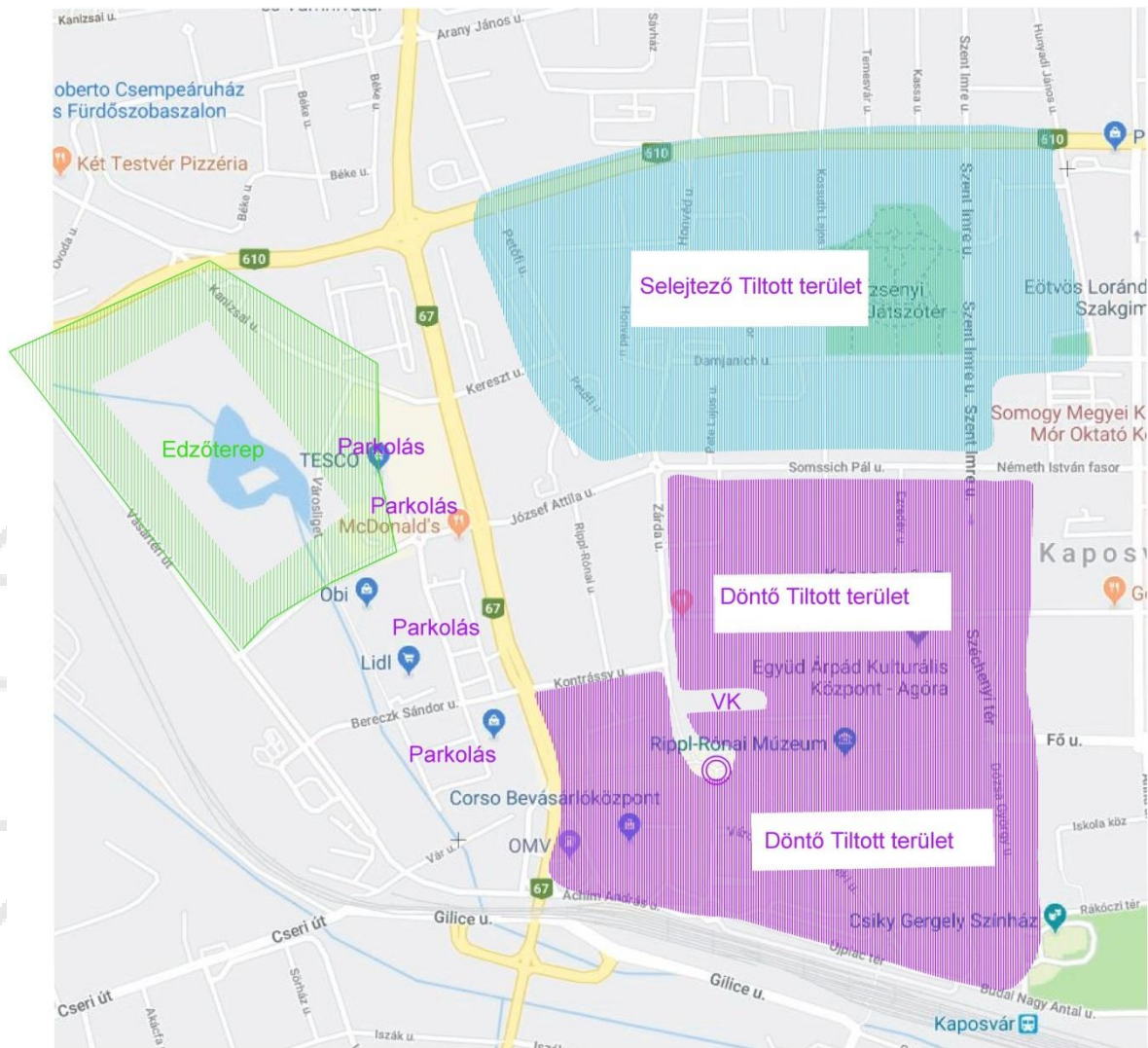
**Parkolás:** a versenyre kijelölt parkoló nem lesz. Parkolásra elsősorban a városon áthaladó 67-es főút Nyugati oldalán, a Kaposvár Plaza-OBI-Tesco környéki, **ingyenes** parkolókat javasoljuk, melyektől a Versenyközpont a Berzsényi utca- Kontrássy utca-Zárda utca útvonalon érhető el, távolsága a parkolótól 300-1000 méter, kitáblázva nem lesz. Kaposvár belvárosának jelentős részén a szombat délelőtti parkolás díjköteles, ezt vegyétek figyelembe. Szombat délelőtt a Selejtező és a Döntő letiltott területein, délután a Döntő letiltott területein a parkolás TILOS, kizárást von maga után!

Szervezett szállítás nem lesz, a verseny helyszínei tömegközlekedéssel megközelíthetők. Távolsági autóbusszal érkezők számára a Városligeti Autóbusz-állomásról gyalog a VK távolsága 850 méter. A kaposvári Vasútállomásra érkezők számára ingyenes transzport áll lehetőségre a Városligeti Autóbusz-állomásra.

**Edzési, bemelegítési lehetőség:** A parkolók közelében van egy állandó pontos pálya (az infotérképen **zölddel** jelölve), ha van időtök, próbáljátok ki. A térkép letölthető innen:

[http://www.smtfsz.hu/site\\_data/Varosliet\\_terkep.pdf](http://www.smtfsz.hu/site_data/Varosliet_terkep.pdf)





## 15. Selejtezőből továbbjutás a döntőbe

A selejtező alapján döntőbe került versenyzőket a selejtező fordított eredményrendjében kell beosztani. A selejtezőt érvényes eredmény nélkül teljesítő és a selejtezőn el nem indult versenyzők a legalacsonyabb szintű döntőben a mezőny elejére sorsolva indulhatnak. A selejtezőt érvényes eredmény nélkül teljesítők automatikusan, míg a selejtezőn el nem indult versenyzők csak abban az esetben kerülnek besorsolásra, ha azt a selejtező utolsó rajtidejéig jelzik a Rendezőség felé.

Ha több futam volt, akkor a legmagasabb sorszámú futam első helyezettje indul utolsónak, majd csökkenő futamszámok és helyezési számok határozzák meg a sorrendet. A futamokban keletkezett holtverseny esetén a döntő rajtlista készítése érdekében a helyezési számot sorsolással (pl. pénzfeldobással) kell eldönteni a holtversenyben érintett versenyzők között. Például, ha az egyik futamban két 6. helyezett volt, akkor pénzfeldobással kell eldönteni, melyik versenyző kapja a 6. és melyik a 7. helyezési számot a döntő rajtlista készítése szempontjából. Ha a döntőbe jutás határán történik holtverseny, mindkét (vagy több) érintett versenyző a magasabb szintű döntőbe jut.

A selejtezőkből kategóriánként 24 fő jut az „A” döntőbe, a következő 24 fő a „B” döntőbe, a következő 24 fő a „C”-döntőbe, a többiek pedig a „D” döntőbe. A külföldi állampolgárságú versenyzők beszámítanak a továbbjutó létszámba. Amennyiben a selejtezőkből valamelyik döntőben az 5 fős létszám nem biztosítható, akkor az érintett versenyzők az eggyel magasabb besorolású döntőben indulhatnak.

## 16. „0-idő”

- 10:00 a ROB selejtezőn
- 15:30 a ROB döntőn

## 17. Rajt- és cél sajátosságok, karantén

- **Selejtező rajtkarantén:** távolsága a VK-tól 1.200 méter, kék szalagozason közelíthető meg. A VK-tól a szalagozás követése kötelező! A selejtező rajtkarantén 9:30-kor nyit és 10:00-ig mindenkinek be kell lépni! A karantén egy iskola kerítéssel körbezárt területe, ahol WC korlátozott számban található! Melegítésre elegendő hely van.
- **Pótszimbólok a karantén területén vehetők fel, a Rajtba való belépés előtt.**
- **Rajt:** Belépés a karantén szélén található, a rajtidőhöz képest -4 percnél kell beállni és továbbmenni. Az egyes percekben a továbbhaladást földre fektetett kordonokkal irányítjuk az Időrajt felé. A rajtkaranténban a Rajtba való belépés előtt lehet ruhákat hagyni, amiket 12:00 körül visszaszállítunk a VK-ba.
- **Selejtező rajtolás módja:** A belépés utáni első kordonban lesz a Törlés-Ellenőrzés-SIAC ellenőrzés doboz. **KÉRJÜK NE FELEJTSETEK EL TÖRÖLNI!** A kordonokkal szabályozott továbbhaladás végén -1 percnél történik a térkép mellé állás, 0 percnél repülőrajt. A térképraajt az időrajttól 20 méterre található.
- **Selejtező Cél:** A selejtezőn kihelyezett Cél lesz. A kihelyezett Cél- VK távolság 550 méter, kék szalagozason, becsatlakozva a Rajtszalagozásba.
- **Kiolvasás:** A délutáni döntő Céljában történik (ld. 24. pont, térképvázlat). Mindenkit kérünk, hogy ne felejtse el kiolvasatni a dugókáját, különben nem lesz délutáni Rajtideje!! **A kiolvasásnak legkésőbb 13.15-ig meg kell történni.**
- **Selejtező célkarantén:** Nincs. A térképeket nem kell leadni. Határozottan megkérjük a versenyzőket és nézőket, hogy 12:00-ig NE menjenek vissza a versenyterület terepletiltáson jelölt részére (lásd 14. pont).
- **Döntő rajtkarantén:** távolsága a VK-tól 1.000 méter, kék szalagozason közelíthető meg. A VK-tól a szalagozás követése kötelező! A döntő rajtkarantén 15:00-kor nyit és 15:30-ig mindenkinek be kell lépni! A karantén egy iskola kerítéssel körbezárt területe, ahol WC korlátozott számban található! Melegítésre elegendő hely van.
- **Döntő rajtidők:** Kérjük, hogy a döntő rajtidőt írjátok fel a rajtszámotokra a megjelölt helyre, segítve magatokat és a rajtszemélyzetet!
- **Pótszimbólok a karantén területén vehetők fel, a Rajtba való belépés előtt.**

- **Rajt:** Belépés a karantén szélén található, a rajtidőhöz képest -4 percnél kell beállni és továbbmenni. Az egyes percekben a továbbhaladást földre fektetett kordonokkal irányítjuk az Időrajt felé. A rajtkaranténban a Rajtba való belépés előtt lehet ruhákat hagyni, amiket 18:00 körül visszaszállítunk a VK-ba.
- **Döntő rajtolás módja:** A belépés utáni első kordonban lesz a Törlés-Ellenőrzés-SIAC ellenőrzés doboz. **KÉRJÜK NE FELEJTSETEK EL TÖRÖLNI!** A kordonokkal szabályozott továbbhaladás végén -1 percnél történik a térkép mellé állás, 0 percnél repülőrajt. A Térképrajt az Időrajttól 40 méterre található, piros-fehér szalagozáson, melynek követése **KÖTELEZŐ!**
- **Döntő célkarantén:** Nincs. A térképeket nem kell leadni. Határozottan megkérjük a versenyzőket és nézőket, hogy 18:00-ig **NE** menjenek vissza a versenyterületre! A döntő célja a Kossuth téren lesz. A Célből a VK 150 m-re található, a VK-ba az Infotérképen (24. pont) megjelölt útvonalon lehet bemenni.
- **Átfutópont:** Az utánpótlás, felnőtt és Szenior I. korcsoportok „A” döntős pályái érintenek egy-a Célből látható- átfutópontot, 2-5 perccel a befutás előtt.

## 18. Versenyidő:

60 perc, mindkét futamon.

## 19. Térkép

Mindegyik térkép ISSOM 2007 jelkulccsal készült 2019-ben, helyesbítője és rajzolója dr. Pavlovics György. Utolsó felülvizsgálat: 2019. szeptember. Mérete mindenkinek 290x200 mm. Anyaga 120g-os pretex, ami vízálló, így külön fóliát nem biztosítunk. Digitális nyomdában készült. A Belvárosban zajló Mézfesztivál idején a Fő utca egyes részein ideiglenes pavilonokat állítanak fel. Ezek térképi jelölésére a 714.0 lila jelet használtuk, mely nagyobb területet is lefedhet, mint a ténylegesen felállított pavilonok.

A térképek méretaránya mindkét futamon és minden kategóriában 1:4.000, alapszintköz 2,5 méter. A jelkulcsnak megfelelően a generalizálási küszöb alatti objektumok (pad, villanyoszlop, öt foknál rövidebb lépcső, tűzcsap, csatornafedél) nincsenek ábrázolva. 4-es zöld jelet (421.0) nem használtunk. A terepen található egy csigalépcső, melynek

Terepi képe:



Térképi ábrázolása:



## 20. Tiltott területek, terep

- **Selejtező terep:** lakótelep, parkokkal, játszóterekkel, sportpályákkal, közintézményekkel, kevés belvárosias rész. **FIGYELEM!** Minden pálya keresztes egy forgalmas utat, melyen a Rendőrség és a Rendezőség szakaszos és szükséges lezárással biztosítja a versenyzők áthaladását. Ettől függetlenül az egész terepen előfordul kisebb-nagyobb gépjármű-forgalom, erre figyeljete!
- **Javasolt ruházat:** Edzőcipő, atléta, rövidnadrág.
- **Tiltott terület:** A 14. pont térképvázlatán **kék színnel** jelzett terület a ROB Selejtezőre le van tiltva. Tájfutó tevékenységet (térképpel közlekedni az utcákon, útvonalakat tesztelni, különböző területeket felderíteni, stb.) szeptember 14-ig itt tilos végezni. Szeptember 14-én szombaton 0:00 és 12:00 között a területre tilos bemenni, illetve csak a verseny idején, versenyzőként szabad itt tartózkodni. A tilalmat megszegők az MTF Sz Versenyszabályzata alapján kizárhatóak a versenyből!
- **Döntő terep:** zömében belvárosias terület, lakóházakkal, árkádokkal-átjárókkal, kevés parkosított területtel. Minimális szintkülönbségekkel. Gépjárműforgalom több helyen előfordulhat, de nem jelentős. A Mézfesztivál rendezvényei miatt illetve a Polgármesteri Hivatalban és a Nagytemplomban tartandó esküvők miatt a pályák egy részén nagyobb népsűrűségekre lehet számítani, kérjük vigyázzatok embertársaitokra és saját testi épségeetekre.
- **Javasolt ruházat:** Edzőcipő, atléta, rövidnadrág.
- **Tiltott terület:** a 14. pont térképvázlatán **lila színnel** jelzett terület a ROB döntőre le van tiltva. A Versenyértésítő megjelenésétől a Rövidtávú OB reggeléig (szeptember 14. 09:00) csak az léphet be a területre, aki
  - a Versenyértésítő megjelenése előtti napon érvényes szállásfoglalással rendelkezik a letiltott területen (vagy ott lakik);
  - hivatalos teendője van a letiltott területen (munkahelyi, iskolai teendő; hivatali lefoglalt időpont, stb.);
  - sürgős vagy korábban beütemezett indokkal lép be a területre.

Szeptember 14-én 09:00 és 18:00 között még a fõnt jelzett indokkal is tilos a bejelõlt területen belül tartózkodni. A tilalmat megszegõk az MFTSz Versenyszabályzata alapján kizárhatóak a versenybõl!

## 21. Nyílt (nem-OB) kategóriák

Nyílt Technikás és Nyílt Kezdõ kategóriában indulni a ROB Selejtezõ alatt lehet. Az indulók a jelentkezéskor kapott bõnnal léphetnek be a Rajtba. Rajtidejüket szabadon választják meg, azzal a kikötéssel, hogy minden percben mindkét kategóriában maximum 1 versenyzõ indulhat. Az OB-indulókkal azonos feltételek mellett tudnak versenyezni (karantén, rajtprocedúra, stb.). Ezen kategóriákban helyszíni nevezést csak a kinyomtatott térképek erejéig tudunk elfogadni. A karantén zárása (10:00) ezen kategóriák indulóira is vonatkozik! Nyílt kategóriákban eredményhirdetést nem tartunk.

## 22. Eredményhirdetés

Tervezett idõpontja 18:00. Az 1-3. helyezettek érem- és tárgyjutalomban, az F/N 14-21 kategóriák 4-6. helyezettjei tárgyjutalom díjazásban részesülnek.

## 23. Pályaadatok

**Selejtezõ:** A Versenybizottság engedélye alapján a táv a legrõvidebb, teljesíthetõ útvonalon, méterben van megadva. A szintkülönbség elhanyagolható, maximum a versenytáv 1 %-a, a térképen a szimbólban nem adjuk meg.

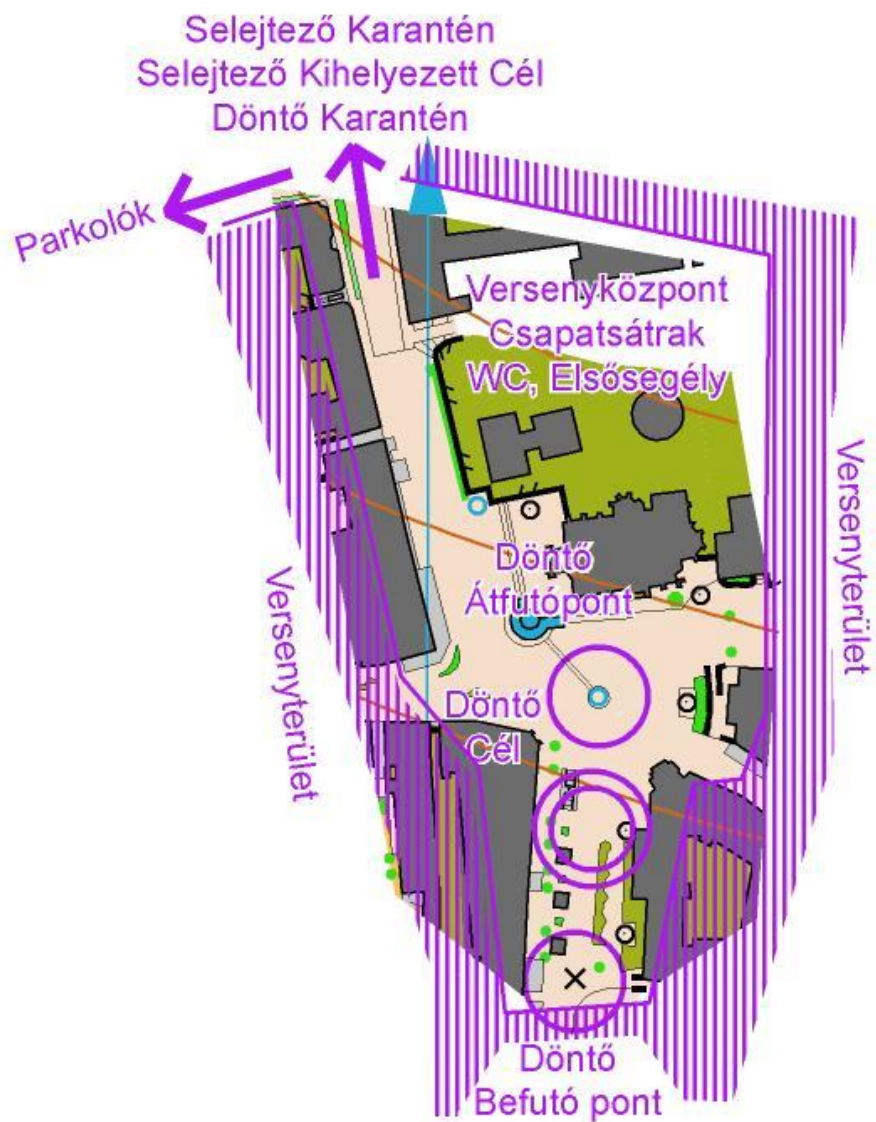
Kategória	táv/ell. pont		Kategória	táv/ell. pont
F14-1	2300/17		N14-1	2150/17
F14-2	2250/17		N14-2	2140/16
F14-3	2260/18		N14-3	2130/17
F16-1	2540/19		N16-1	2420/16
F16-2	2470/18		N16-2	2350/17
F18-1	3570/22		N18-1	2940/18
F18-2	3580/23		N18-2	3040/18
F20	3570/22		N20	3110/20
F21-1	3840/22		N21-1	3320/22
F21-2	3890/21		N21-2	3320/22
F35	3320/22		N35	2970/24
F40-1	3320/22		N40	2910/14
F40-2	3260/20			
F45-1	3110/20		N45-1	2830/17
F45-2	3190/20		N45-2	2890/18
F50-1	2940/18		N50-1	2570/16
F50-2	2910/17		N50-2	2570/16
F55	2830/17			
F60	2570/16		NYK	1300/13
F65	1990/17		NYT	2820/20

**Döntő:** A Versenybizottság engedélye alapján a táv a legrövidebb, teljesíthető útvonalon, méterben van megadva. A szintkülönbség elhanyagolható, maximum a versenytáv 1 %-a, a térképen a szimbólban nem adjuk meg.

Kategória	táv/ell. pont	1.Rajt		Kategória	táv/ell. pont	1.Rajt
F14-A	2690/21	68		N14-A	2620/20	57
F14-B	2220/18	73		N14-B	2020/17	70
F14-C	2220/18	49		N14-C	2020/17	42
F14-D	2220/18	25		N14-D	2020/17	15
F14-E	2220/18	2		N14-E	2020/17	2
F16-A	3130/23	52		N16-A	2770/18	83
F16-B	2550/17	38		N16-B	2380/14	2
F16-C	2550/17	2				
F18-A	3700/25	70		N18-A	3480/20	60
F18-B	3000/22	38		N18-B	2720/18	71
				N18-C	2720/18	95
F20-A	3700/25	96		N20-A	3130/23	76
F21-A	4140/28	97		N21-A	3650/22	97
F21-B	3200/19	30		N21-B	2720/18	21
F21-C	3200/19	2				
F35-A	3480/21	87		N35-A	3130/23	26
F35-B	2720/18	62				
F40-A	3460/21	77		N40-A	3000/22	14
F40-B	2570/16	2		N40-B	2210/16	2
F45-A	3340/21	67		N45-A	2770/18	55
F45-B	2570/16	42		N45-B	2210/16	13
F50-A	3000/22	72		N50-A	2630/18	61
F50-B	2380/14	41		N50-B	2210/16	38
F55-A	2630/18	36		N55-A	2410/15	49
F55-B	2380/14	25				
F60-A	2620/20	44		N60-A	1810/15	32
F60-B	1810/15	64				
F65-A	2580/18	58		N65-A	1810/15	2
F65-B	1780/15	2				
F70-A	2410/15	3		N70-A	1780/15	2
F75-A	1780/15	22		N75-A	1430/13	15
F80-A	1430/13	35				
F85-A	1430/13	3				

A döntő rajtidejeit legkésőbb a döntő nullideje előtt 60 perccel publikáljuk a helyi ingyenes Wi-Fi szolgáltatáson keresztül, az mtfsz.hu honlapon is látható lesz, illetve papíralapon is kifüggesztjük.

## 24. Cél- és versenyközpont rajz



## Verseny specifikus információk – Országos Rövidtávú Váltóbajnokság (ORVB)

### 25. Versenyközpont (Cél) , megközelítés, parkolás

Kaposvári Egyetem Sportpályája 7400 Kaposvár, Guba Sándor u.40. (GPS: 46.383077, 17.826559 ).

**Megközelítés:** Kaposvárról Igal irányában haladva, az Elkerülő út alatti áthaladás után kb. 300 méterrel jobbra letérve. A letérést Tájfutó bójával jelezzük.

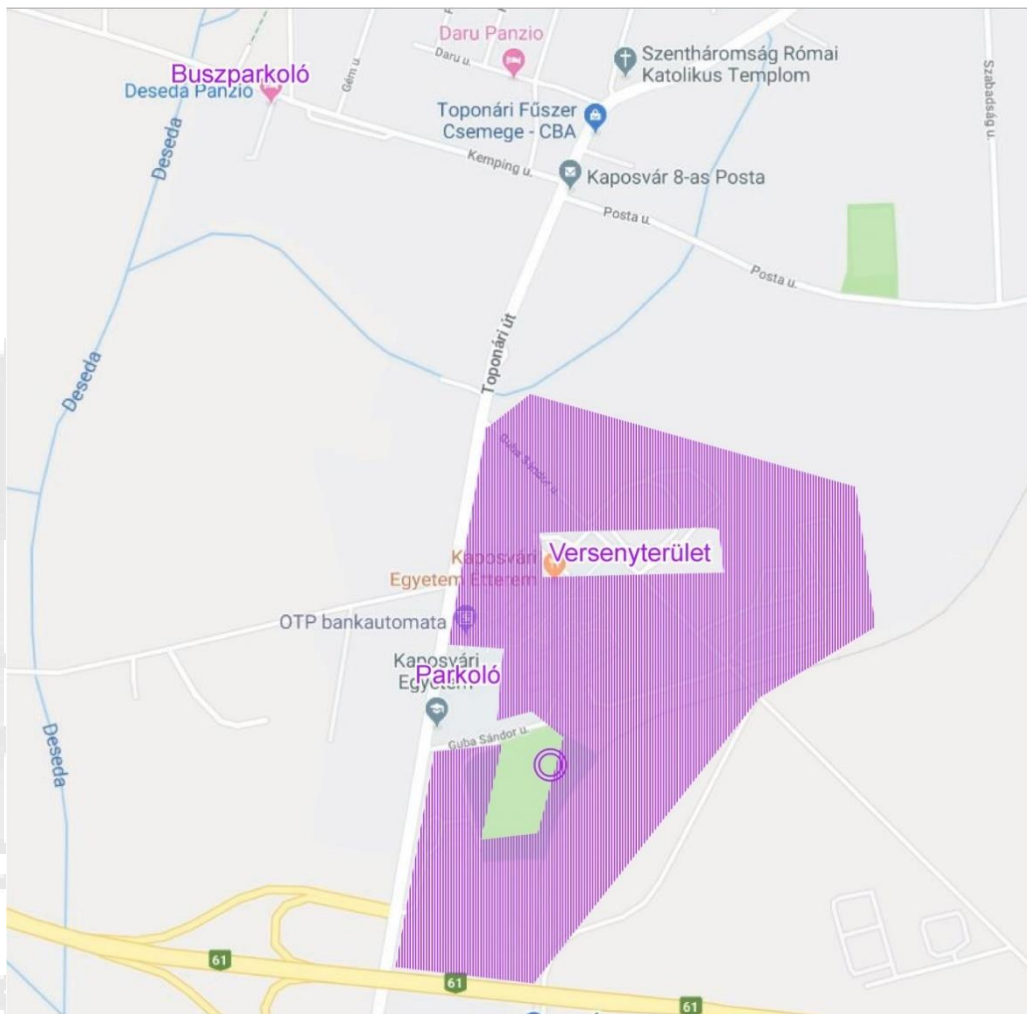
**Parkolás:** Versenyünkkel együtt zajlik a KÁN (Kaposvári Állattenyésztési Napok) közönségnapja, a Kaposvári Lovasakadémia területén. A Rövidtávú Váltó OB-ra érkező versenyzők az Egyetem Nagyparkolójában parkolhatnak. Parkoló-VK (Cél) távolság: 150-350 méter. A Parkoló csak a jelentkezéskor megvásárolt Parkolójeggyel vehető igénybe. Parkolójegy ára: 400 Ft. A jegyet jól láthatóan, a gépjármű elülső szélvédője mögé kell elhelyezni. A Parkolást Rendezők irányítják, akik a jeggyel nem rendelkező autókat nem engedik be a Parkolóba. Kérjük tartsátok be a Rendezők utasításait a parkolás során. Nagybusszal érkező Klubok versenyzői a Parkoló bejáratánál leszállhatnak a buszról, de a busznak ezután tovább kell haladnia, a kb. 1500 m-re lévő buszparkoló felé.

A Sportpálya mellett, a Móricz Zsigmond Mezőgazdasági Szakgimnázium épületében WC-k és fedett hely áll rendelkezésre, 1-1 tanterem férfi-illetve női Öltözőként funkcionál. A nevezéskor megrendelt meleg ebédet is itt fogyaszthatják el a versenyzők, a jelentkezéskor kapott jegy ellenében. A Versenyközpontban büfé üzemel, hideg ételekkel, italokkal (Kapos- Corso Kft, Corso Klub és étterem, Kaposvár-Sétálóutca). Klubsátrak felállítása a Sportpálya füves részén TILOS, csak a felhagyott salakos atlétikai kör térképvázlaton jelölt részén engedélyezett. A Célban kevés árnyékos terület áll rendelkezésre, napsütéses idő esetén erre készüljete!

**Szállítás:** nem tervezünk, a Versenyközpont helyi járatú autóbuszal megközelíthető.

(8, 8E, 18-as autóbusz)





## 26. „0-idő”, tömegrajtok időpontja, váltó-összeállítások:

10.00: V135A

10.05: V165A

11.15: V14A

11.20: V18A

12.30: V195A

12.35: V105A

12.40: V21A

A váltók név szerinti nevezését az Entry rendszeren keresztül kell leadni 2019. szeptember 14. 20:00-ig. A váltók nevéénél szerepel az adott váltó rajtszáma, a kategória, illetve ha egy egyesületből több váltó is van az adott kategóriában, akkor a sorszám, pl: 2101 - V21-2.

A Váltó Rajtszámok felépítése: az első 2-3 karakter a kategória, utána a csapatsorszám, az utolsó számjegy a futó sorszáma. Pl. 2101.4 : V21, 1-es sorszámú csapat, 4. futó  
16512.2 : V165, 12-es sorszámú csapat, 2. futó

Javasoljuk, hogy már a verseny előtti napokban kerüljenek megadásra a futók, hogy a verseny helyszínén csak az esetleges változásokat kelljen az Entry-ben megadni. A rendezőség a ROB célterületén biztosítani fog egy notebook-ot a nevezések leadása/módosítások elvégzése érdekében. Természetesen a nevezések leadása saját mobil eszközökön is végrehajtható.

A váltó rajtszámokat vasárnap reggel a Versenyközpontban fogjuk kiosztani a csapatvezetőknek.

Az összeállításokat nullidő előtt egy órával nyilvánosságra hozzuk (papír alapon, illetve a helyi wifi rendszeren, kivetítőn), annak érdekében, hogy minden versenyző ellenőrizhesse, hogy a megfelelő rajtszámot kapta.

## 27. Váltóverseny sajátosságai

- **Rendezéstechnikai információk:**
  - o V14A, V18A és V21A kategóriákban négy főből állnak a váltócsapatok, két női és két férfi versenyző fut kötött sorrendben: nő - férfi - férfi - nő.
  - o V105, V135, V165 és V195 kategóriákban a váltók három főből állnak, egy női és két férfi versenyző fut az egymás között kötetlenül elosztott, különböző hosszúságú pályákon. A pályák futási sorrendje kötött: hosszú - rövid - közepes pálya.
  - o A váltókban férfi pályán futhat női versenyző, de női pályán nem futhat férfi.
  - o A tervezendő összgyőztes idő minden kategóriában 60 perc, azaz a felnőtt kategóriákig futónként kb. 15 perc, a szenior kategóriákban pedig futónként kb. 20 perc.
- **Időrajt - térképrajt távolsága:** 60 méter, kordonok között. A térképrajtig a szalagozást követni kötelező, annak elmulasztása kizárást von maga után.
- **Tömegrajt:** a kifutó folyosó mellett lesz. Beállítás a tömegrajtba három perccel a rajt előtt.
- **SI dugóka törlés, ellenőrzés:** a váltózóna bejáratánál, illetve a tömegrajtnál lesznek elhelyezve a Törlés, Ellenőrzés, SIAC ellenőrzés dobozok. Javasoljuk ezek használatát még jóval a tömegrajt illetve a váltózónába történő belépés előtt megtenni.
- A V105 kategória 1. és 3. futóinak több, mint 30 pontot kell fogniuk. Amennyiben valakinek ennél kevesebb pont rögzítésére alkalmas dugókája van, kérjük jelezze, és részére ingyenes cseredugót biztosítunk.
- **Váltás:** a célterületen két, egymás utáni, jól látható átfutó pontot kell érintenie minden bajnoki kategória valamennyi futójának. Az átfutástól a célíg kategóriától függően 1,5-3 perc a kis kör teljesítési ideje a pályákban. A csapatok felelőssége figyelni az átfutópontokon a pályát teljesítő társuk áthaladását. Az átfutó pontokon áthaladó versenyző váltótársa a saját rajtszámának megfelelő, összetekert térképet felveszi, majd beáll a váltózónába, ahonnan ezt követően már nem jöhet ki.

A térképet csak váltás - kézráútés - után hajthatja szét a kifutó versenyző (és veheti le róla a befőttes gumit). A befutó versenyző a váltás után érinti a célvonal mögött elhelyezett céldobozt.

- **Helyezések eldöntése:** Szoros befutó esetén a mellkas síkja dönt a célvonalon való áthaladás pillanatában, függetlenül a céldobozt ezt követő érintésének sorrendjétől. Vitás esetekben a Célbíró illetve az Ellenőrző bíró dönt.
- **Váltás bemutatása:** a váltást, átfutást, térképeltételt és a célba érkezést 15 perccel az első rajt előtt fogjuk bemutatni.
- A térképeket befutás után le kell adni! a Nyílt kategóriákban is. A leadott térképek felvétele 13:50 után lehetséges.
- **Tömegrajt a még célban várakozó futóknak: 13:50-kor**

## 28. Versenyidő

150 perc váltónként.

## 29. Térkép

ISSOM 2007 jelkulccsal készült 2019-ben, helyesbítője és rajzolója Molnár Péter. Utolsó felülvizsgálat: 2019. szeptember. Mérete mindenkinek 200x290 mm.. Anyaga 120g-os pretex, ami vízálló, így külön fóliát nem biztosítunk. A térkép nyomtatása digitális nyomtatóval történt. A térkép méretaránya minden kategóriában 1:4.000, alapszintköz 2,5 méter. A jelkulcsnak megfelelően a generalizálási küszöb alatti objektumok (pad, villanyoszlop, öt foknál rövidebb lépcső, tűzcsap, csatornafedél) nincsenek ábrázolva. 4-es zöld jelet (421.0) nem használtunk. A terepen található több szabadtéri napelem, melyeket épületként ábrázoltunk.

Terepi kép:



Térképi ábrázolás:



## 30. Tiltott területek, terep

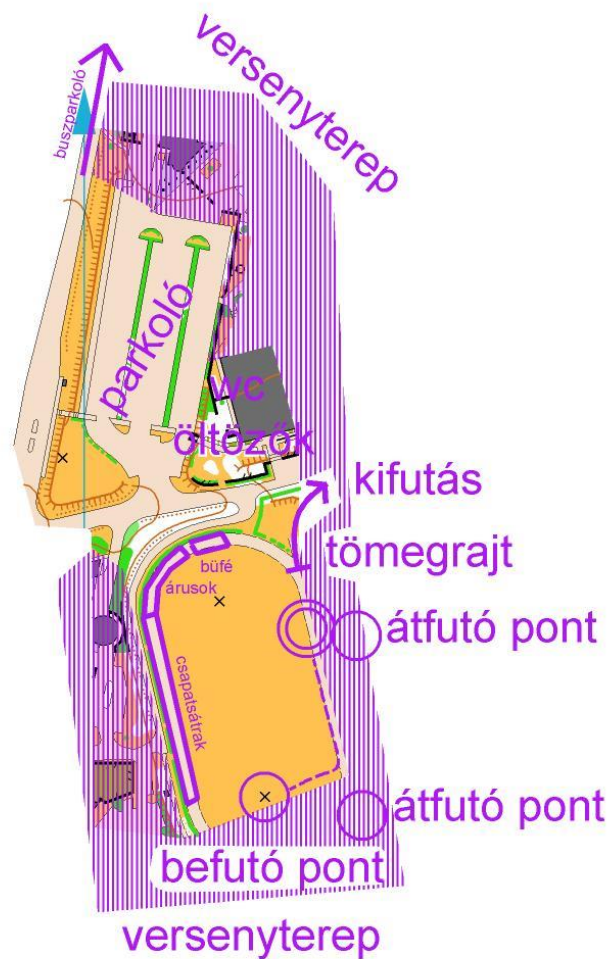
**ORVB terep:** Park jellegű terep, sűrű járda, út- és épülethálózattal, alapvetően aljnövényzet mentesen. Néhány helyen előfordulhat sűrűbb aljnövényzet. Szintkülönbség minimális. Gépjárműforgalom elhanyagolható. A terep egy pontján kutyakennelek találhatóak, melyek biztonsággal zárva vannak. (a pályák a kennelet max. 30 méterre közelítik meg).

**Javasolt ruházat:** Terepfutó vagy edzőcipő, atléta, rövidnadrág, hosszúszerű zokni.

**Szögescipő viselése tilos!**

**Tiltott terület:** A 25. pontban lévő térképvázlaton **lilával** jelölt rész az ORVB-re le van tiltva. A Versenyértesítő megjelenésétől a verseny végéig (szeptember 15. 14:00) senki nem léphet be a területre. Kivételt képeznek ezalól az éppen versenyző futók, illetve a verseny napján a Versenyközpontban tartózkodók. A tilalmat megszegők az MTF Sz Versenyszabályzata alapján kizárhatók a versenyből!

### 31. Cél-és versenyközpont Rajz:



### 32. Nyílt (nem-OB) kategóriák

Nyílt Technikás és Nyílt kezdő kategóriákban indulni a Tömegrajt melletti 2-es számú rajtból lehet, 12:00 és 13:30 között, szabadon választott időpontban, Rajtdoboz használatával és azzal a kikötéssel, hogy percenként mindkét kategóriában csak 1-1 versenyző indulhat. Rajtszám a Nyílt kategóriákban nincs. A célban külön megjelölt kiolvasó lesz a nyílt kategóriáknak, kérjük azt használni! Térképet a jelentkezéskor kapott bónnal kaptok. Ezen kategóriákban helyszíni nevezést csak a kinyomtatott térképek erejéig tudunk elfogadni. Befutás után, 13.50-ig a térképeket a Nyílt kategóriákban is le kell adni! Nyílt kategóriákban eredményhirdetést nem tartunk.

### 33. Eredményhirdetés

Tervezett időpontja 14:00. Az 1-3. helyezett váltók tagjai érem- és tárgyjutalomban részesülnek.

### 34. Pályaadatok

A Versenybizottság engedélye alapján a táv a legrövidebb, teljesíthető útvonalon, méterben van megadva. A szintkülönbség elhanyagolható, maximum a versenytáv 1 %-a, a térképen a szimbólban nem adjuk meg. A térképen a pályák légvonalhossza szerepel, ami jelentősen eltér az itt megadottól.

Kategória	Futó	Táv/ell. pont		Kategória	Futó	táv/ell. pont
V14A	1,4	2450-2550/17		V165A	1	3390-3530/28
V14A	2,3	2750-2850/21		V165A	2	2610-2750/22
V18A	1,4	2750-2860/21		V165A	3	3390-3530/28
V18A	2,3	3150-3260/23		V195A	1	3060-3140/25
V21A	1,4	3070-3220/23		V195A	2	2420-2500/22
V21A	2,3	3920-4100/29		V195A	3	2680-2760/24
V105A	1	4470-4520/34				
V105A	2	3270-3320/28		<u>NyK</u>		2450/22
V105A	3	3890-3940/31		<u>NyT</u>		3460/28
V135A	1	3910-4060/28				
V135A	2	2930-3080/22				
V135A	3	3580-3730/28				

Eredményes versenyzést kíván a

Rendezőség

Kaposvár, 2019.09.06.